

Virton

Allure libre
6,200 KM

devant

MEX-DEVANT-VIRTON

Le Frac

www.topokaarten.be | www.cartestooo.be

lannoo uitgeverij

NATIONAL GEOGRAPHIC INSTITUUT
INSTITUT GEOGRAPHIQUE NATIONAL

Pythagoras



1:10000

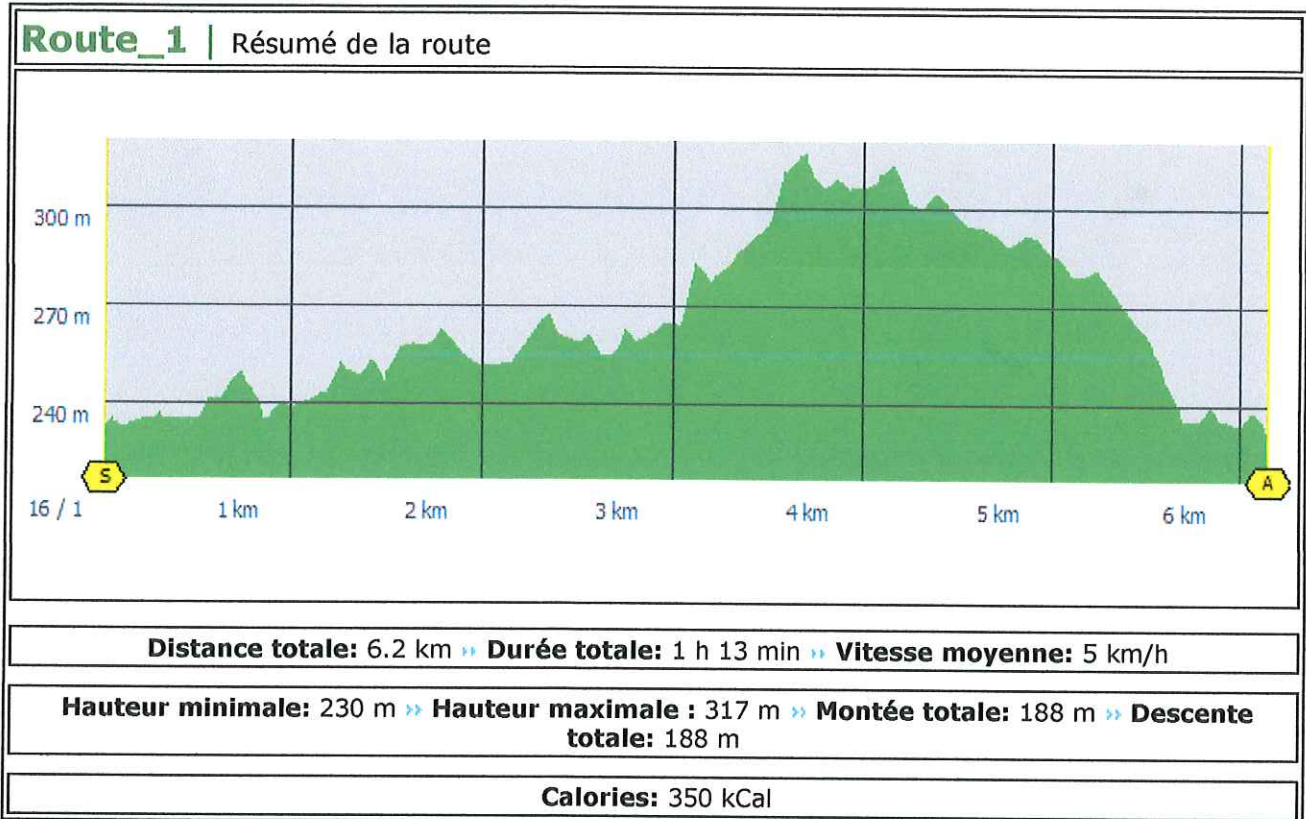
voiettes

Langlisse Fontaine



Aès

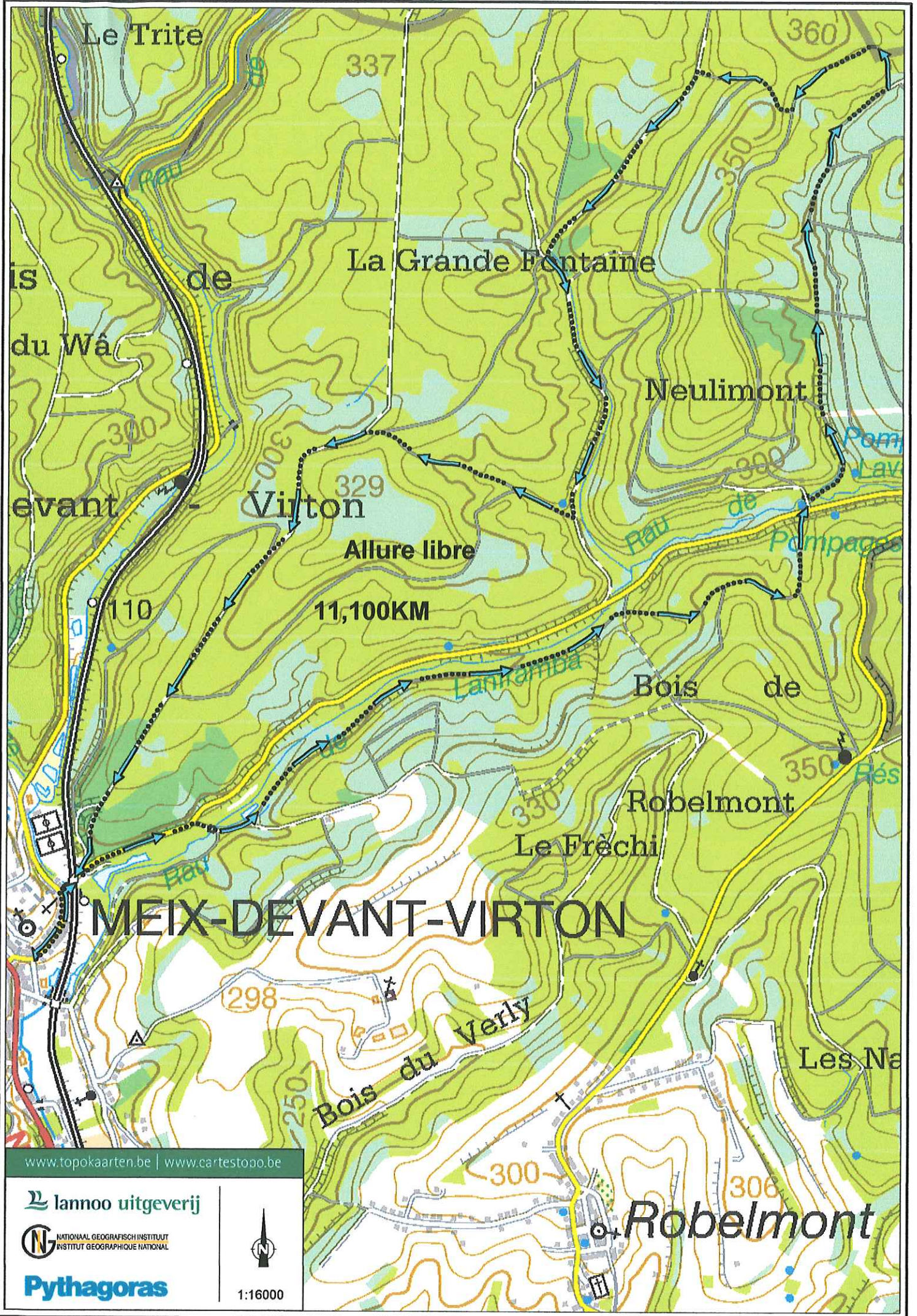


M.C.



De - À	Distance	Distance totale	Durée totale	Montée	Descente
S - A	6.1 km	6.1 km	1 h 14 min	188 m	188 m

	Centre ville			
	Nom	Adresse	Ville	Nr. de téléphone
S - A	Meix-devant-Virton	Rue de Gérouville	MEIX-DEVANT-VIRTON	+32 63 57 80 51
	Office du tourisme			
	Nom	Adresse	Ville	Nr. de téléphone
S - A	Administration communale	Rue de Gérouville	MEIX-DEVANT-VIRTON	+32 63 57 80 51



Le Trite

337

360

is de
du Wâ

La Grande Fontaine

Neulimont

evant

Virton

Allure libre

11,100KM

110

Bois de

Lanfamba

Robelmont

Le Frèchi

MEIX-DEVANT-VIRTON

298

Bois du Verly

Les Na

www.topokaarten.be | www.cartestopo.be

lannoo uitgeverij

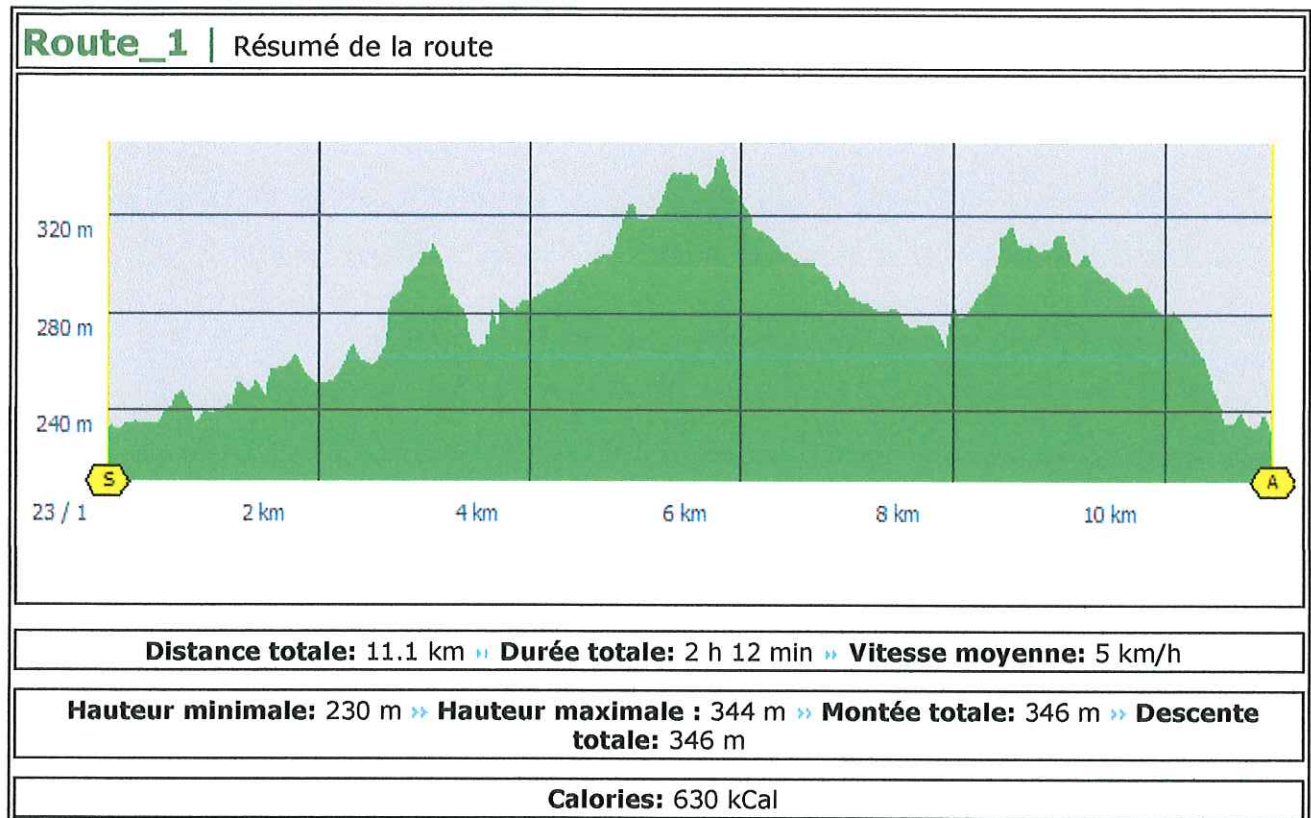
NATIONAAL GEOGRAFISCH INSTITUUT
INSTITUT GEOGRAPHIQUE NATIONAL

Pythagoras



1:16000

Robelmont



De - À	Distance	Distance totale	Durée totale	Montée	Descente
S - A	11.0 km	11.0 km	2 h 12 min	346 m	346 m

	Centre ville			
	Nom	Adresse	Ville	Nr. de téléphone
S - A	Meix-devant-Virton	Rue de Gérouville	MEIX-DEVANT-VIRTON	+32 63 57 80 51
	Office du tourisme			
	Nom	Adresse	Ville	Nr. de téléphone
S - A	Administration communale	Rue de Gérouville	MEIX-DEVANT-VIRTON	+32 63 57 80 51